



**КОМИТЕТ ИМУЩЕСТВЕННЫХ ОТНОШЕНИЙ
АДМИНИСТРАЦИИ ПЕРМСКОГО МУНИЦИПАЛЬНОГО РАЙОНА**

РЕШЕНИЕ

о размещении объектов № 385

Пермский край
Пермский район

28.05.2021

Комитет имущественных отношений администрации Пермского муниципального района разрешает Открытому акционерному обществу «Межрегиональная распределительная сетевая компания Урала» (ИНН 6671163413, ОГРН 1056604000970, почтовый адрес: 614017, г. Пермь, ул. Инженерная, д. 17)

размещение объекта «Строительство ВЛ 0,4 кВ с установкой ПУ для электроснабжения поселка Протасы (4500063099) Микрюков Ю.В. Строительство ВЛ 0,4 кВ с установкой ПУ для электроснабжения поселка Протасы (4500062452) Кителева Л.А.»


на землях государственная собственность на которые не разграничена

на срок бессрочно

Местоположение: Пермский край, Пермский район, Култаевское с/п, п. Протасы

Приложение: схема предполагаемых к использованию земель или части земельного участка.

И. о. председателя комитета
имущественных отношений
администрации Пермского
муниципального района


(подпись, печать)

М.В. Королева

Принято к
решению от
28.05.2021 № 385

Описание границ смежных землепользователей:

- 1-2 - зем.уч.с КН 59:32:0670001:978;
- 2-3 - зем.уч.с КН 59:32:0670001:979;
- 3-4 - зем.уч.с КН 59:32:0670001:980
- 4-5 - зем.уч.с КН 59:32:0670001:981
- 5-6 - зем.уч.с КН 59:32:0670001:982
- 6-7 - зем.уч.с КН 59:32:0670001:983
- 7-8 - зем.уч.с КН 59:32:0670001:966
- 8-18 - неразграниченный зем.уч.;

Координаты характерных точек МСК-59		
№	X	Y
1	2206088,83	501961,99
2	2206103,47	501989,50
3	2206118,12	502017,01
4	2206132,76	502044,52
5	2206147,41	502072,03
6	2206162,06	502099,55
7	2206176,71	502127,06
8	2206198,68	502168,33
9	2206210,44	502190,41
10	2206208,68	502191,348
11	2206195,15	502170,21
12	2206173,18	502128,94
13	2206158,53	502101,428
14	2206143,88	502073,91
15	2206129,23	502046,399
16	2206114,59	502018,887
17	2206099,95	501991,376
18	2206087,07	501962,929
1	2206088,83	501961,99

Координаты характерных точек МСК-59		
№	X	Y
1	2206209,22	501932,77
2	2206226,23	501964,71
3	2206237,98	501986,78
4	2206249,73	502008,85
5	2206261,49	502030,93
6	2206257,96	502032,81
7	2206207,46	501933,72
1	2206209,22	501932,77

Заявитель






А.В. Мальцев

Схема предполагаемых к использованию земель или части земельного участка

Объект: "Строительство ВЛ 0,4 кВ с установкой ПУ для электроснабжения поселка Протасы (4500063099) Микрюков Ю.В. Строительство ВЛ 0,4 кВ с установкой ПУ для электроснабжения поселка Протасы (4500062452) Кителева Л.А."
Площадь земель или части земельного участка, кв.м.: 978 + 333
Местоположение объекта: 614520, Пермский край, Пермский р-н, Култаевское с/пос, п. Протасы
Категория земель: Земли населённых пунктов
Вид разрешенного использования земельного участка: -
Цель использования: под объекты инженерного оборудования электроснабжения (Строительство ВЛ 0,4 кВ с установкой ПУ для электроснабжения поселка Протасы (4500063099) Микрюков Ю.В. Строительство ВЛ 0,4 кВ с установкой ПУ для электроснабжения поселка Протасы (4500062452) Кителева Л.А.)

Условные обозначения:

-  предполагаемые к использованию земли
-  граница земельного участка, сведения о котором внесены в ГКН
-  1 характерные точки границы испрашиваемого земельного участка

